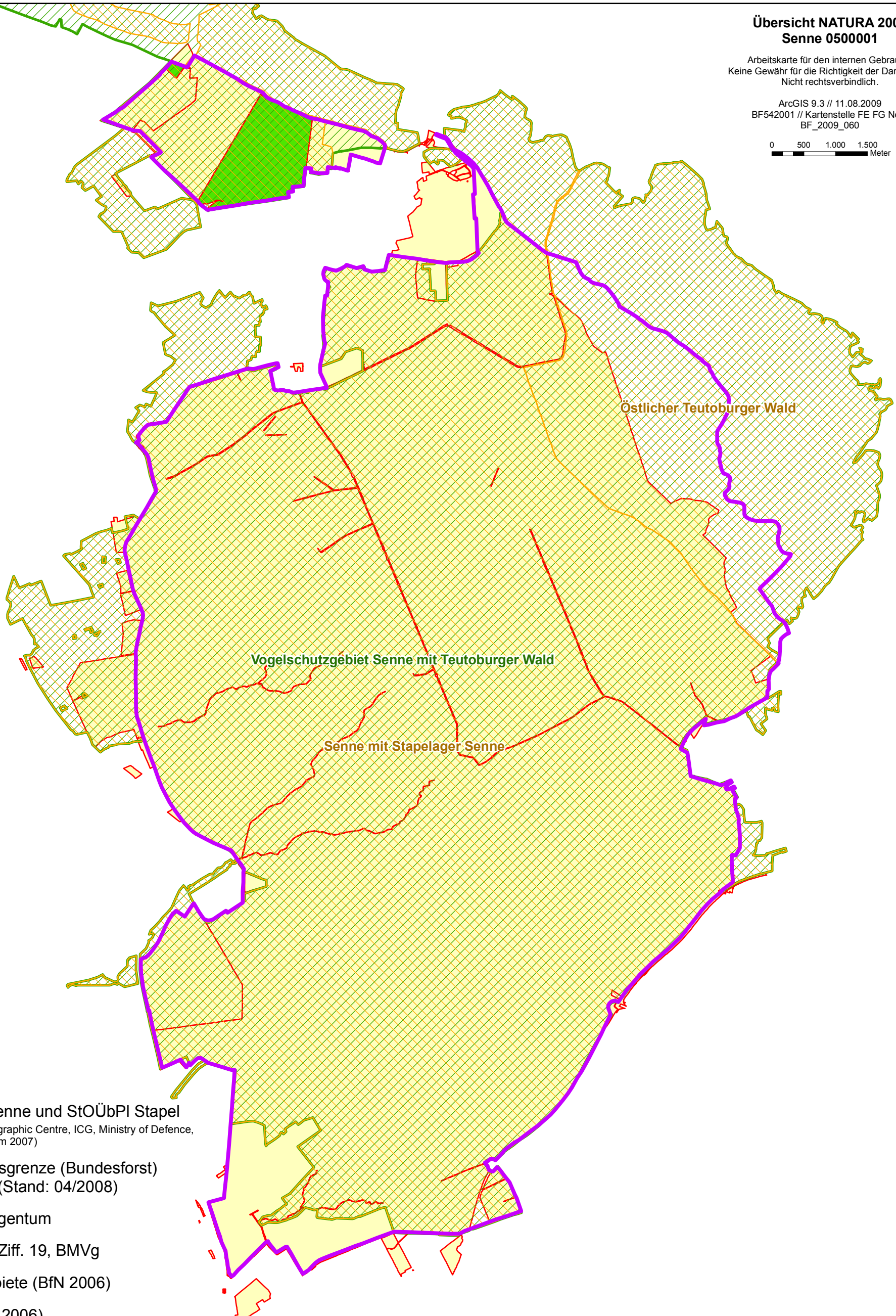








**Übersicht NATURA 2000
Senne 0500001**

Arbeitskarte für den internen Gebrauch.
Keine Gewähr für die Richtigkeit der Darstellung.
Nicht rechtsverbindlich.

ArcGIS 9.3 // 11.08.2009
BF542001 // Kartenstelle FE FG Nord
BF_2009_060

0 500 1.000 1.500
Meter



-  TrübPI Senne und StÜbPI Stapel
(Defence Geographic Centre, ICG, Ministry of Defence, United Kingdom 2007)
-  Eigentumsgränze (Bundesforst)
0500001 (Stand: 04/2008)
-  Bundeseigentum
-  NV Wald Ziff. 19, BMVg
-  FFH- Gebiete (BfN 2006)
-  SPA (BfN 2006)

Betroffene NATURA 2000 Flächen:

FID	Shape	NUMMER	BLAND	NAME	STAND
0	Polygon ZM	4017-301	NW	Östlicher Teutoburger Wald	2006
1	Polygon ZM	4118-301	NW	Senne mit Stapelager Senne	2006
2	Polygon ZM	4017-301	NW	Östlicher Teutoburger Wald	2006
3	Polygon ZM	4017-301	NW	Östlicher Teutoburger Wald	2006
4	Polygon ZM	4017-301	NW	Östlicher Teutoburger Wald	2006
5	Polygon ZM	4118-301	NW	Senne mit Stapelager Senne	2006

FID	Shape	BLAND	NUMMER	SITECODE	NAME	STAND
0	Polygon ZM	NW	4118-401	DE4118401	Vogelschutzgebiet Senne mit Teutoburger Wald	2006
1	Polygon ZM	NW	4118-401	DE4118401	Vogelschutzgebiet Senne mit Teutoburger Wald	2006